

Felsenmeer Informationszentrum




Das Felsenmeer - nicht nur sehenswert, auch lesenswert

Über das Felsenmeer und den Felsberg ist natürlich viel geforscht und geschrieben worden. Das Felsenmeer-Informationszentrum stellt Ihnen hier einige besonders interessante Schriften vor, mit denen Sie Ihren Besuch bei uns bestens vor- oder nachbereiten können.

Zunächst wollen wir auf drei Broschüren hinweisen, die von Mitarbeiterinnen und Mitarbeitern des Felsenmeer-Informationszentrums verfasst wurden - ausgewiesene Fachleute auf ihrem Gebiet und zugleich erfahrene Felsenmeer-Führer. Wer wüsste besser, was die Menschen am Felsenmeer am meisten interessiert!

Falls das Zentrum nicht geöffnet hat, wie z. B. zur Corona Zeit oder wenn es regnet finden wir einen Weg Sie mit der gewünschten Literatur per Post zu versorgen. Dazu wenden Sie sich bitte per Mail oder per Post an uns wegen der Zahlungsmodalitäten, Versand und Ihren Kontaktdaten.

1. *Das Naturschutzgebiet Felsberg, Felsenmeer Informationszentrum*



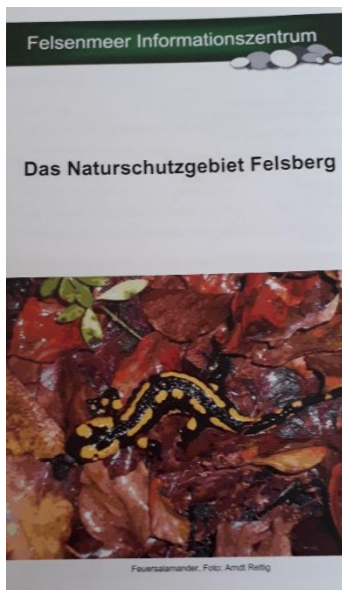
Artikelnummer 186,

2,50 EUR

29 Seiten, 40 Fotografien, 2 Karten

Klar, die meisten Menschen kommen zum Felsberg, um das gewaltige, fast einen Kilometer lange Felsenmeer zu sehen und zu erkunden oder um die Werkplätze der römischen Steinhauer und ihre Arbeiten anzuschauen. Aber folgen Sie doch einmal abseits der Touristenströme einem der vielen ausgeschilderten Wanderwege. Unsere Broschüre zeigt Ihnen, was Sie dabei an Naturschönheiten und Besonderem und Überraschendem der Tier- und Pflanzenwelt des Felsbergs entdecken können.

2. Die Entstehung der Felsenmeere am Felsberg in Lautertal im Odenwald, Felsenmeer Informationszentrum



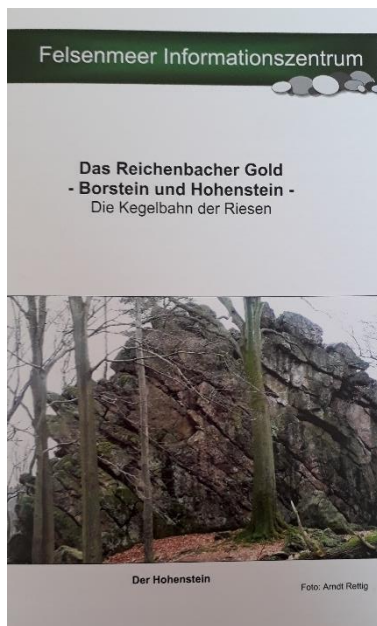
Artikelnummer 185

3,20 EUR

19 Seiten, 10 Fotografien, 12 Grafiken

Eines ist sicher: Am meisten erfährt man über die Geschichte der Felsenmeere bei einer Führung. Aber da dieser gedruckte Streifzug durch die Geologie des Felsberg von unseren erfahrenen Felsenmeer-Führerinnen und -führern konzipiert und verfasst wurde, ist er eine ideale Vorbereitung auf eine Führung oder eine willkommene Gelegenheit, das Erlebte und Gelernte zuhause noch einmal Revue passieren zu lassen.

3 Das Reichenbacher Gold - Borstein und Hohenstein - Die Kegelbahn der Riesen Felsenmeer-Informationszentrum



Artikelnummer 187

3,20 Euro

22 Seiten, 25 Fotografien, 2 Karten, 1 Grafik

Ganz in der Nähe des Felsenmeeres ragt eine Felsenklippe, der Borstein, in die Höhe. Von dort aus wandert man entlang der Spuren des Reichenbacher Quarzganges zum Hohenstein, ebenfalls eine beeindruckende Felsenklippe. Dieses Heft unserer Schriftenreihe klärt unter anderem, was es mit dem Reichenbacher Gold auf sich hat, zeigt mineralische Scheingestalten und Drusen und dokumentiert die fundamentale Bedeutung der beiden Felsen für das Kegelbahnprojekt der legendären Riesen Maximus und Altopetronius.

Felsenmeer Informationszentrum

Touristeninformation - Gemeinde Lautertal
Seifenwiesenweg 59
64686 Lautertal (Odw.)
Tel. 06254 940160
E-Mail information@felsenmeer.eu